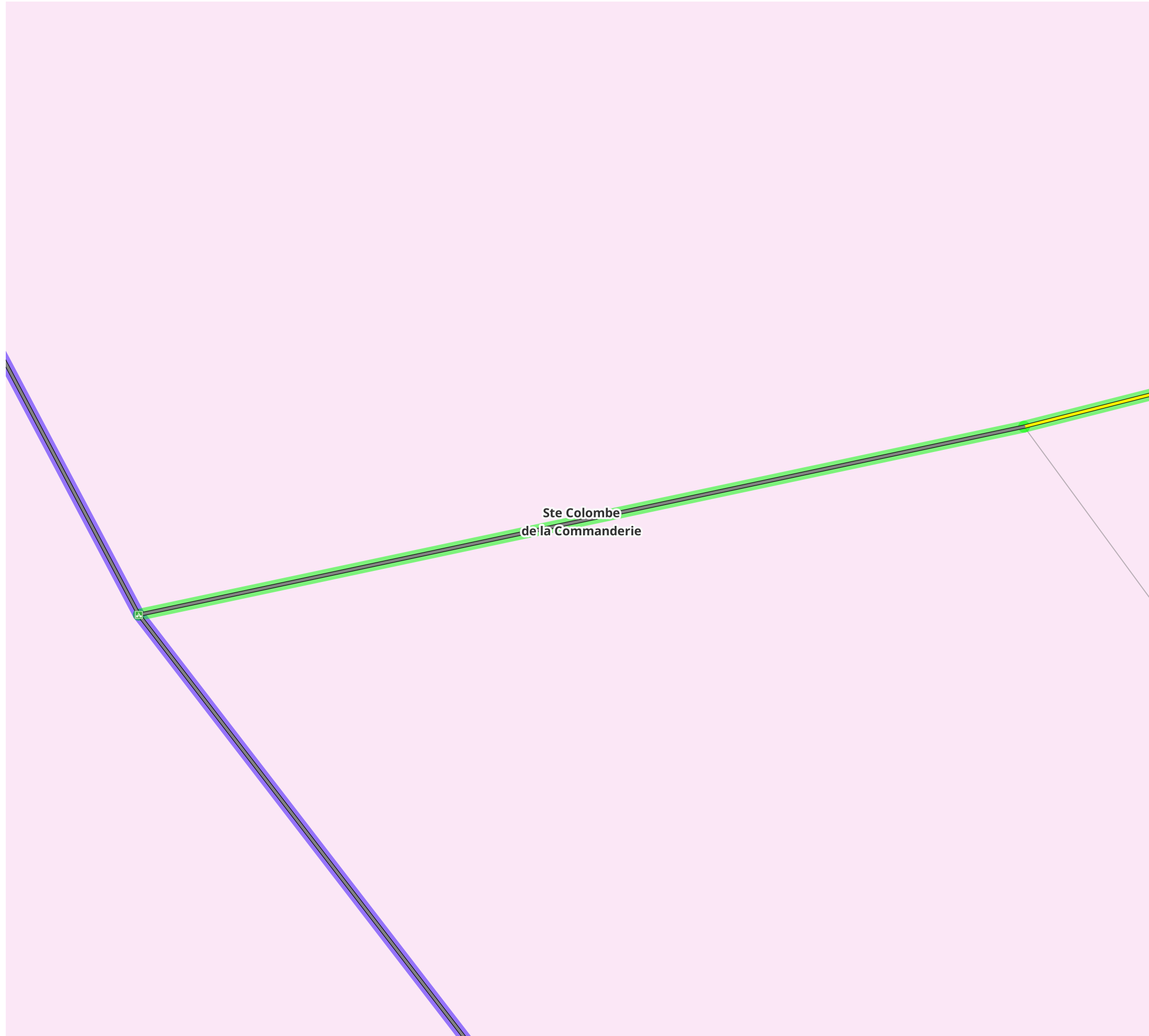





SDC Pays Pyrénées Méditerranée - Fiche itinéraire








CCA-Saint Colombe - Llupia



Jalonnement

-  A21
-  Dv
-  Partageons la route







Equipements

-  Abri
-  Arceaux
-  Borne de recharge
-  Station multi fonction
-  Box individuels sécurisés
-  Ilot multi service
-  Stationnements existants

 EV8 et Pirinexus

 Aménagements existants

Propositions d'aménagements


-  Aménagement sur chaussée
-  Autres aménagements
-  Jalonnement
-  Marquage au sol
-  Piste cyclable
-  Voie verte et aménagement de chemins

Phasage

-  Phase 1
-  Phase 2
-  Phase 3



0 2 4 m



SDC Pays Pyrénées Méditerranée - Fiche itinéraire

CCA-Saint Colombe - Llupia

Synthèse

EPCI	Phase	Commune	Proposition aménagement	Coût en € HT	Longueur en mètres
CCA	Phase 2	Sainte-Colombe-de-la-Commanderie	Marquage au sol	23 €	16